

SAUCEDILLA




Recursos Histórico-Artísticos

Iglesia de San Juan Bautista		
Clasificación	Categoría	Museos y Manifestaciones Culturales
	Tipo	Lugares Históricos
	Subtipo	
Fecha de Construcción	Siglos XVI	
Accesos	Dentro de la localidad	
Ubicación	Dirección	
	C.P.	
Descripción		
<p>Edificio eclesiástico de estilo gótico-renacentista que constituye el monumento más antiguo de esta villa. La torre de la iglesia alberga una colonia de cernícalos primilla declarada Zona de Especial Protección de Aves.</p> <p>Su construcción se debe al mecenazgo del obispo Gutiérrez Vargas de Carvajal (1523-1559), el más emprendedor en lo que a construcciones se refiere, de cuantos obispos ocuparon la diócesis placentina, a pesar de que su nombramiento tuvo lugar cuando este aún no contaba con 20 años de edad.</p> <p>Emparentado con Juan de Carvajal, cardenal que mandara construir el puente de Monfragüe, y con Bernardino de Carvajal, famoso por su enfrentamiento en Pisa a Julio II; fue una figura eminente de su época que participó en el Concilio de Trento, donde logra atraerse la amistad de los jesuitas que recalán en Plasencia. Contemporáneo de Carlos V, del que fue consejero, financió y auspició la mayoría de las iglesias que hoy se levantan en el Campo Arañuelo.</p> <p>Gracias a Gutierre Vargas, en la iglesia de Saucedilla se introdujeron los elementos típicos de la época, en la que el gótico iba dejando paso al renacimiento, tal y como se manifiesta en el templo vecino de Almaraz. Ambas contarían con la estimable mano de un maestro cantero de la época como fue Sancho de Cabrera, quien dirige la obra de principio a fin, contando también con el beneplácito del obispo D. Pedro Ponce de León (1560-1573), sucesor de Gutierre Vargas. Cabrera supo aunar el arte de ambas Castillas en esa larga centuria de pervivencia del gótico tradicional. A su extraordinaria preparación artesana, aprendida con viejos maestros trujillanos, une Cabrera un sentido tradicional en las estructuras gotizantes y una gran moderación en el empleo decorativo, que parece reunir el espíritu ascético de su tierra.</p> <p>La planta del edificio diseñado por él, es rectangular, de una sola nave con cabecera poligonal, sobresaliendo únicamente como un brazo, la torre de planta cuadrada y la escalera de caracol por la que se asciende a ella, embutida en un cuerpo cilíndrico.</p> <p>Los sillares graníticos, sustentan y recubren las partes más importantes de la fachada, los contrafuertes y las esquinas, dejando al mampuesto irregular para el resto, excepto en la torre donde el remate es de ladrillo visto. El recorrido interior de la nave presenta tres tramos de bóveda de crucería con sencillos terceletes, al igual que el presbiterio. Esta bóveda debió padecer durante su construcción de un error de cálculo o accidente que obligó a reforzar el descanso de los nervios, que habitualmente lo hacían sobre una cornisa corrida, en algún que otro pilar. En la parte posterior se halla el coro de madera, sustentado por tres arcos de medio punto y ménsulas, bajo el cual se accede al recinto del baptisterio.</p> <p>La portada principal es de cuño renacentista, hoy no se utiliza, debido a que tuvo que ser cegada para impedir un derrumbamiento de la misma, una grieta enorme recorre toda la fachada zizagueando entre las piedras claves de los óculos, hasta la clave del arco. La causa puede encontrarse en la ligereza de contrafuertes y en el excesivo achaparramiento de los arcos de la bóveda que debieron sufrir bastante el embate del terremoto de Lisboa en 1755.</p> <p>No obstante, tiene una carga de belleza multiplicada por las finas pilastras que sostienen una repisa con</p>		


frontón triangular, remarcado por palmetas de cuenco que alberga una hornacina con venera sin santo, bajo el cual se abre el arco de medio punto de entrada al templo. La otra puerta, también es de medio punto, sin más decoración que un escudo con la banda que en original estaba teñida de negro y que representa el escudo episcopal.

En la ornamentación interior destaca el retablo del altar mayor, obra de estilo neoclásico compuesta por tres calles y dos cuerpos. El más importante por la calidad de las pinturas, es el primer cuerpo, llamado también del banco; en él se representan escenas de la pasión de Cristo, con un tratamiento característico del gótico de transición. Más arriba, columnas pareadas de orden jónico separan las calles, que también llevan pinturas de la vida de Jesús, quedando una hornacina central, con la imagen de San Juan Bautista y más arriba el calvario, mermado de la cruz, con una tabla que representa a la Virgen y a San Juan.

El barroco se halla presente en esta iglesia en un pequeño retablo al lado de donde se sitúa el Evangelio. Es después del altar mayor el de más valor artístico, junto a las tallas de un niño de la bola, una Virgen de Rosario, una talla policromada del San Juan Bautista y el Cristo de la Humildad, una talla tenida desde hace tres siglos como milagrosa.


Titularidad		Propiedad eclesiástica
Uso actual		Oficios religiosos
Horarios de visita		
Valoración Histórica	Singularidad	Escaso
	Estado de conservación	Bueno
	Accesibilidad	Normal
	Atractivo turístico	Interesante
	Período de visitas	Todo el año
	Relevancia Histórica	Local
Imágenes		  

Rollo Jurisdiccional		
Clasificación	Categoría	Museos y Manifestaciones Culturales
	Tipo	Lugares históricos
	Subtipo	
Fecha de Construcción		Siglo XVII
Accesos		Dentro de la localidad
Ubicación	Dirección	
	C.P.	
Descripción		

<p>Sobre una base de planta cuadrada, levantada en tres gradas, se alza el rollo, construido enteramente a base de material de cantería granítica. Se compone de una base cuadrada, un fuste cilíndrico liso y un capitel con molduras rematado en las esquinas por figuras vagamente antropomorfas. Sobre este capitel se asienta un remate añadido recientemente.</p>		
Titularidad		Propiedad municipal
Uso actual		Ornamento urbano
Horarios de visita		
Valoración Histórica	Singularidad	Escaso
	Estado de conservación	Bueno
	Accesibilidad	Normal
	Atractivo turístico	Interesante
	Período de visitas	Todo el año
	Relevancia Histórica	Local
Imágenes		

Crucero		
Clasificación	Categoría	Museos y Manifestaciones Culturales
	Tipo	Lugares Históricos
	Subtipo	
Fecha de Construcción		Sin datar
Accesos		
Ubicación	Dirección	Antiguo Camino a Plasencia
	C.P.	
Descripción		
<p>Cruz de piedra sobre base cuadrada. Sin catalogar. Cuenta la gente del pueblo que está relacionado con un rito de paso de los jóvenes de la localidad quienes debían levantar la pesada cruz que permanecía caída en el suelo.</p>		
Titularidad		
Uso actual		
Horarios de visita		
Valoración Histórica	Singularidad	Común
	Estado de conservación	Necesita Rehabilitación



	Accesibilidad	Normal
	Atractivo turístico	Sin relevancia
	Período de visitas	Todo el año
	Relevancia Histórica	Local
Imágenes		

Recursos Folclóricos

Fiestas de San Juan Bautista		
Clasificación	Categoría	Folclore
	Tipo	
	Subtipo	
Fecha de Celebración	24 de junio	
Accesos	En la localidad	
Descripción del valor turístico	Fiestas de carácter religioso en honor al patrón de la localidad	
Descripción del acto folclórico	Se realiza una procesión con la imagen de San Juan Bautista	
Participación		
Descripción del espacio de celebración		
Horarios de visita		
Valoración Histórica	Singularidad	Muy común
	Atractivo turístico	Normal
	Demanda que pueda atraer	A algunos
	Relevancia histórica	Reciente
	Duración acontecimiento	Más de dos días
Imágenes		



Fiestas del Cristo de la Humildad

Clasificación	Categoría	Folclore
	Tipo	
	Subtipo	
Fecha de Celebración	14 de septiembre	
Accesos	En la localidad	
Descripción del valor turístico	Fiestas de carácter religioso	
Descripción del acto folclórico	Se realiza una procesión con la imagen del Cristo de la Humildad	
Participación		
Descripción del espacio de celebración		
Horarios de visita		
Valoración Histórica	Singularidad	Muy común
	Atractivo turístico	Normal
	Demanda que pueda atraer	A algunos
	Relevancia histórica	Reciente
	Duración acontecimiento	Más de 2 días
Imágenes		

Competición de Motocross

Clasificación	Categoría	Acontecimientos programados
	Tipo	
	Subtipo	
Fecha de Celebración		Fiestas de San Juan, 24 de junio
Accesos		Ctra. Almaraz, a la salida del pueblo
Descripción del valor turístico		Durante las fiestas de San Juan, el motoclub de Saucedilla organiza una competición de varias cilindradas en el circuito de motocross de la localidad.
Descripción del acto folclórico		
Participación		
Descripción del espacio de celebración		
Horarios de visita		
Valoración Histórica	Singularidad	
	Atractivo turístico	
	Demanda que pueda atraer	
	Relevancia histórica	
	Duración acontecimiento	
Imágenes		


Recursos Naturales

ZEPA Embalse de Arrocampo


Clasificación	Categoría	Sitios Naturales
	Tipo	
	Subtipo	
Fecha de Construcción		
Accesos		Por carretera
Descripción		
<p>Coordenadas e información extraída en http://aym.juntaex.es/NR/rdonlyres/E9DA281A-0015-4A82-B0AB-43894C88850A/0/ES0000394.pdf</p> <p>Características: Embalse de gran superficie con zonas profundas y una ampila franja de aguas poco profundas y someras. Una peculiaridad de importancia para la fauna en este enclave es el uso del mismo. Como se usa para la refrigeración de la central nuclear de Almaraz se crean en el embalse zonas con aguas de distintas temperaturas lo que condiciona la distribución florística y faunística en el mismo. La existencia además de dicha central y los condicionantes de seguridad hace que en zonas próximas a la misma encuentren las aves acuáticas zonas de resguardo y tranquilidad. Como dato destacable también existencia de un muro de separación de aguas dentro del embalse, el cual es utilizado por distintas especies de aves como lugar de reposo y descanso o como sustrato para su nidificación. Ha de decirse que el embalse es rodeado por</p>		

una fuerte red de caminos y canales. En las distintas zonas de su perímetro encontramos encinares, praderías, zonas con gramíneas y vegetación acuática de orla (principalmente eneaes). Esto permite que las comunidades faunísticas de ribera sean distintas en función del hábitat contiguo. Es de destacar que los eneaes en algunos puntos forman islas de vegetación de gran importancia pues albergan una gran diversidad de aves con algunas especies que encuentra aquí su único punto de presencia en Extremadura.

Calidad:
Un total de 7 elementos referidos en la Directiva se encuentran representados en dicho enclave. De ellos 2 son hábitats y 5 corresponden a taxones del Anexo II. Dentro de los hábitats es de destacar la buena representación que tienen las zonas subestépicas de gramíneas y anuales (Thero-Brachypodietea) (6220), con algo más de 20 ha y las formaciones de *Quercus suber* y/o *Quercus ilex* (6310). En cuanto al resto de los hábitats decir que existen áreas de eneaes muy densas que presentan un gran valor para la cría de diversas especies de fauna. En el caso de los taxones decir que está formado por cuatro especies de peces y un mamífero (*Lutra lutra*).

Valoración Natural	Singularidad	Único
	Atractivo	Excepcional
	Accesibilidad	Muy buena
	Atracción demanda	A muchos
	Estado de conservación	Bueno
	Conservación entorno	Bueno
	Aprovechamiento actual	A veces
	Estacionalidad recurso	3 estaciones
Imágenes		

ZEPA Colonias del Cernícalo Primilla de Saucedilla		
Clasificación	Categoría	Sitios Naturales
	Tipo	
	Subtipo	
Fecha de Construcción		
Accesos		En la plaza del centro urbano del municipio
Descripción		
Coordenadas e información extraídas de http://aym.juntaex.es/NR/rdonlyres/E9DA281A-0015-4A82-B0AB-43894C88850A/0/ES0000394.pdf		
Características: Zona ZEPA situada en la provincia de Cáceres en el interior de la población de Saucedilla		
Calidad: En este espacio se encuentra un taxón del Anexo I de la Directiva aves, <i>Falco naumanni</i> , en		

concentraciones importantes de reproducción.		
Valoración Natural	Singularidad	Raro
	Atractivo	Muy bueno
	Accesibilidad	Muy buena
	Atracción demanda	A muchos
	Estado de conservación	Bueno
	Conservación entorno	Bueno
	Aprovechamiento actual	A veces
	Estacionalidad recurso	3 estaciones
Imágenes		

Parque Ornitológico de Arrocampo		
Clasificación	Categoría	Sitios Naturales
	Tipo	
	Subtipo	
Fecha de Construcción	Año 2006-2007	
Accesos	Ctra. Almaraz-Jaraíz, a la entrada del municipio	
Descripción		
<p>Las rutas ornitológicas del parque están concebidas para los amantes de la naturaleza en general y de los ornitólogos en particular. Saucedilla es un paraíso ornitológico por descubrir, el embalse de arrocampo es conocido a nivel europeo como zona de gran atractivo para los amantes de las aves.</p> <p>La principal característica que hace a Arrocampo distinto de otros embalses, es el mantenimiento de una masa de agua continua para la refrigeración de la Central Nuclear, que cuenta con un abundante número de peces durante todo el año debido a una temperatura más elevada de lo habitual, que ha permitido la creación de un humedal con unas características excepcionales para las aves acuáticas. Disponen de un muro de hormigón sobre el cual pueden descansar o dormir y sirve como observatorio para la selección de presas. La vegetación existente proporciona un hábitat óptimo para poblaciones de aves no demasiado abundantes en otros puntos de Extremadura, además, de la existencia de varios arroyos, lagunas, charcas, y una amplia extensión de campos de cultivo de regadío que circundan a estas zonas húmedas.</p> <p>El Parque Ornitológico de Arrocampo cuenta con una oficina de información, cinco observatorios y dos rutas señalizadas.</p> <p>Información extraída de http://www.rutasarrocampo.com/</p>		



Valoración Natural	Singularidad	Único
	Atractivo	Excepcional
	Accesibilidad	Muy buena
	Atracción demanda	A muchos
	Estado de conservación	Bueno
	Conservación entorno	Bueno
	Aprovechamiento actual	A veces
	Estacionalidad recurso	3 estaciones
Imágenes		

Oficina de Información del Parque Ornitológico de Arrocampo


Clasificación	Categoría	Sitios Naturales
	Tipo	
	Subtipo	
Fecha de Construcción		
Accesos		Ctra. Almaraz-Jaraíz, a la entrada del municipio
Descripción		
<p>Oficina de Información situada frente a la piscina municipal, junto al campo de fútbol. En este punto se ofrece documentación para realizar las rutas que se han señalado dentro del parque, también cuenta con un servicio de venta de souvenirs, mapas, guías de naturaleza, etc. En la oficina de información guardan las llaves de los cinco observatorios.</p>		
Valoración Natural	Singularidad	Único
	Atractivo	Excepcional
	Accesibilidad	Muy buena
	Atracción demanda	A muchos
	Estado de conservación	Bueno
	Conservación entorno	Bueno
	Aprovechamiento actual	A veces
	Estacionalidad recurso	3 estaciones
Imágenes		




Ruta I Arrocampo o Amarilla (Parque Ornitológico de Arrocampo)

Clasificación	Categoría	Sitios Naturales
	Tipo	
	Subtipo	
Fecha de Construcción		
Accesos		Ctra. Almaraz-Jaraíz, a la entrada del municipio
Descripción		
<p>Dejando la caseta de información a la izquierda, cogemos un camino de tierra junto al canal y a unos 100 metros veremos el Observatorio I, desde este punto las principales especies que podemos avistar son las siguientes: Carriceros y Carricerines (<i>Acrocephalus</i> sp), Buscarlas (<i>Locustella luscinioides</i>), Garza Imperial (<i>Ardea purpurea</i>), Avetorillo (<i>Ixobrychus minutus</i>), Garcilla Cangrejera (<i>Ardeola ralloides</i>), Golondrinas (<i>Hirundo rustica</i> y <i>H. daurica</i>), Aviones (Común y Zapador), Martinetes Pescadores (Alcedo tais), etc.</p> <p>Seguimos la ruta durante 1 km, hasta un cruce de caminos. En él, seguiremos de frente, dejando a la derecha una torre eléctrica donde tienen sus nidos las cigüeñas blancas, y llegaremos al Observatorio 2. Principales especies para avistar desde este observatorio: Aguilucho lagunero (<i>Circus aeruginosus</i>), Avetoro (<i>Botaurus stellaris</i>), Calamones, Fochas, Gallinetas, Rascones, Agachadizas Comunes, Pechiazules, Espátulas (<i>Platalea leucorodia</i>), Pagazas Piconegras, Garza Imperial, etc.</p> <p>Volviendo al cruce giramos a la derecha, y tras 2,2 kms de marcha llegaremos al Observatorio 3, desde aquí podemos avistar: Fochas, Somormujos, Ánades, Cormoranes, Pescadora Europea (<i>Pandion halieatus</i>), etc.</p> <p>Volviendo en dirección a Saucedilla, y al llegar a un cruce, sale una carretera asfaltada, que cogeremos hasta incorporarnos a la carretera comarcal. Girando a la derecha y tras 500 metros, llegaremos al Observatorio 4, desde allí avistamos, entre otras, las siguientes especies: Martinete (<i>Nycticorax nycticorax</i>), Garza Real (<i>Ardea cinerea</i>) e Imperial (<i>A. purpurea</i>), Garcilla cangrejera (<i>Ardeola ralloides</i>), Garceta Común (<i>Egretta garcetta</i>), Buscarla Unicolor (<i>Locustella luscinioides</i>), Bengalí Rojo (<i>Amandava amandava</i>), Polluelas (Género Porzana), Aguiluchos Laguneros, Pájaro Moscón (<i>Remiz pendulinus</i>), etc.</p>		
Información extraída de http://www.rutasarrocampo.com/		
Valoración Natural	Singularidad	Único
	Atractivo	Excepcional
	Accesibilidad	Normal
	Atracción demanda	A muchos
	Estado de conservación	Bueno
	Conservación entorno	Bueno
	Aprovechamiento	A veces

	actual	
	Estacionalidad recurso	3 estaciones
Imágenes		

Ruta 2 Cerro Alto o Roja (Parque Ornitológico de Arrocampo)		
Clasificación	Categoría	Sitios Naturales
	Tipo	
	Subtipo	
Fecha de Construcción		
Accesos		Ctra. Almaraz-Jaraíz, a la entrada del municipio
Descripción		
<p>Desde la caseta de información, cogemos la carretera principal que cruza el pueblo de Saucedilla en dirección a Casatejada. Antes de salir del casco urbano, hay una carretera asfaltada a la izquierda, que cogeremos en dirección a la torre de elevación de agua, donde, al girar a la izquierda podremos ver el Observatorio 5, tras haber recorrido 2,6 kms. Desde este observatorio, las principales especies que podremos avistar son: Pechiazul y Escribano Palustre, Garceta Grande, Elanio Común, (Eleanus caeruleus), Mochuelo Común (Athene noctua), Golondrina Daúrica, etc.</p> <p>Información extraída de http://www.rutasarrocampo.com/</p>		
Valoración Natural	Singularidad	Único
	Atractivo	Excepcional
	Accesibilidad	Normal
	Atracción demanda	A muchos
	Estado de conservación	Bueno
	Conservación entorno	Bueno
	Aprovechamiento actual	A veces
	Estacionalidad recurso	3 estaciones
Imágenes		

Observatorio I del Parque Ornitológico de Arrocampo		
Clasificación	Categoría	Sitios Naturales
	Tipo	


	Subtipo	
Fecha de Construcción		
Accesos		En coche por camino junto a la oficina de inf.
Descripción		
Instalación cercada por una valla metálica con rampa de acceso y una habitación elevada construida en madera con una puerta de acceso y varias troneras abatibles de observación que pueden cerrarse y abrirse desde dentro.		
Valoración Natural	Singularidad	
	Atractivo	
	Accesibilidad	
	Atracción demanda	
	Estado de conservación	
	Conservación entorno	
	Aprovechamiento actual	
	Estacionalidad recurso	
Imágenes		

Observatorio 2 del Parque Ornitológico de Arrocampo

Clasificación	Categoría	Sitios Naturales
	Tipo	
	Subtipo	
Fecha de Construcción		
Accesos		En coche por el camino junto a la oficina de información
Descripción		
Instalación cercada por una valla metálica con rampa de acceso y una habitación elevada construida en madera con una puerta de acceso y varias troneras abatibles de observación que pueden cerrarse y abrirse desde dentro.		
Valoración Natural	Singularidad	
	Atractivo	
	Accesibilidad	
	Atracción demanda	
	Estado de conservación	
	Conservación entorno	
	Aprovechamiento	


	actual	
	Estacionalidad recurso	
Imágenes		

Observatorio 3 del Parque Ornitológico de Arrocampo

Clasificación	Categoría	Sitios Naturales
	Tipo	
	Subtipo	
Fecha de Construcción		
Accesos		En coche por el camino junto a la oficina de información
Descripción		
Instalación cercada por una valla metálica con rampa de acceso y una habitación elevada construida en madera con una puerta de acceso y varias troneras abatibles de observación que pueden cerrarse y abrirse desde dentro.		
Valoración Natural	Singularidad	
	Atractivo	
	Accesibilidad	
	Atracción demanda	
	Estado de conservación	
	Conservación entorno	
	Aprovechamiento actual	
	Estacionalidad recurso	
Imágenes		

Observatorio 4 del Parque Ornitológico de Arrocampo

Clasificación	Categoría	Sitios Naturales
---------------	-----------	------------------

	Tipo	
	Subtipo	
Fecha de Construcción		
Accesos		En coche, junto a la carretera comarcal
Descripción		
Instalación cercada por una valla metálica con rampa de acceso y una habitación elevada construida en madera con una puerta de acceso y varias troneras abatibles de observación que pueden cerrarse y abrirse desde dentro.		
Valoración Natural	Singularidad	
	Atractivo	
	Accesibilidad	
	Atracción demanda	
	Estado de conservación	
	Conservación entorno	
	Aprovechamiento actual	
	Estacionalidad recurso	
Imágenes		

Observatorio 5 del Parque Ornitológico de Arrocampo

Clasificación	Categoría	Sitios Naturales
	Tipo	
	Subtipo	
Fecha de Construcción		
Accesos		En coche, junto a la carretera comarcal
Descripción		
Instalación cercada por una valla metálica con rampa de acceso y una habitación elevada construida en madera con una puerta de acceso y varias troneras abatibles de observación que pueden cerrarse y abrirse desde dentro.		
Valoración Natural	Singularidad	
	Atractivo	
	Accesibilidad	
	Atracción demanda	
	Estado de conservación	
	Conservación	

	entorno	
	Aprovechamiento actual	
	Estacionalidad recurso	
Imágenes		

GR Ruta de la Mesta		
Clasificación	Categoría	Sitios Naturales
	Tipo	
	Subtipo	
Fecha de Construcción		
Accesos		En coche hasta el punto de partida, el resto a pie
Descripción		
<p>El GR Ruta de la Mesta parte desde la Casa del Venturro, donde la Cañada Real Leonesa Occidental cruza el linde entre las provincias de Toledo y Cáceres. Con un trazado rectilíneo, flanqueado por dehesas arañuelas y vadeando a su paso arroyos de cauce diverso, esta vía pecuaria discurre en dirección SW durante una decena de kilómetros para, al llegar a la altura de la Casa de la Posada y la Dehesa de Torviscoso, tomar dirección al S hasta alcanzar, otros diez kilómetros después, Navalmoral de la Mata, localidad que circunvala por el N.</p> <p>Superada la ciudad morala, a la altura del Hospital Comarcal "Campo Arañuelo", la Cañada fluye a la N-V, carretera cuyo trazado sigue en paralelo durante unos kilómetros, primero como tal y después como Autovía.</p> <p>En el km 29 de itinerario, nuestro GR se separa de la Autovía hacia la derecha prosiguiendo ahora en paralelo al camino vecinal asfaltado que nos acerca a Saucedilla, que queda unos cientos de metros al Norte de la ruta.</p> <p>Por la Cañada, al llegar a un descansadero de ganado giramos 45 grados a la izquierda para salir a la CC-910 que enlaza Almaraz con Saucedilla y Casatejada (Colada de Saucedilla). Tomando esta carretera al S, tras atravesar el Embalse de Arrocampo, llegamos a Almaraz, que dejamos a nuestra izquierda pudiéndonos detener en el área de descanso de La Laguna o bien continuar nuestro camino en busca de la N-V, a la que sallimos de nuevo frente a la puerta principal de la Central Nuclear de Almaraz.</p> <p>Dejando la carretera a la izquierda y más alta, seguimos su trazado hasta La Mesilla, desviándonos al W para cruzar la Autovía de Extremadura por un paso elevado para ganado. Superado éste, realizamos la operación contraria (al E), para recuperar el trazado original de la Cañada y descender al Puente de Albalat para vadear el río Tajo. Una vez lo atravesamos nos desviamos a la derecha y ascendemos a su orilla, que seguimos durante varios kilómetros, en una zona dominada por las minas de la ciudadela musulmana de Albalat.</p> <p>Al pasar el puente de la Carrera dejamos atrás el Tajo, cruzamos la N-V frente al antiguo hotel de Moya y, manteniéndola a la derecha, ascendemos un pequeño canchal. Entre encinas salvamos la Autovía por un paso inferior de ganado antes de volver a caminar paralelos a la N-V.</p> <p>En el km 50 del GR volvemos a cruzar la N-V, superamos el arroyo Giraldo por el puente viejo, pasamos</p>		

otra vez la Nacional y, siguiendo el cauce de un arroyuelo, penetramos en un aislado valle que nos conduce por la fuerte rampa de los Aeropuertos hasta Casas de Miravete, cuyas callejas atravesamos camino del Puerto de Miravete, punto final del GR, al que llegamos tras una constante e intensa ascensión.

Itinerario: Límite con la provincia de Toledo (Casa del Venturro), Navalmoral de la Mata, Saucedilla, Almaraz, Puente de Albalat, Casas de Miravete, Puerto de Miravete.

Distancia: 54,5 km

Duración: 12,30 a 15,30 horas (2 a 3 jornadas)

Enlace: A Rosalejo, El Gordo, Berrocalejo, Millanes de la Mata, Saucedilla, Casatejada y Pico de Miravete.

Distancia: 40,2 km

Distancia total GR y Enlaces: 94,7 km

Información extraída de la página web del Grupo de Acción Local ARJABOR: www.arjabor.com

Valoración Natural	Singularidad	Se encuentra a veces
	Atractivo	Muy bueno
	Accesibilidad	Muy buena
	Atracción demanda	A muchos
	Estado de conservación	Bueno
	Conservación entorno	Bueno
	Aprovechamiento actual	A veces
	Estacionalidad recurso	3 estaciones
Imágenes		